

DE GARE EN GARE

WANDELING VAN DE UITKIJKPUNTEN

12
14,8 KM

Max 268 M
Min 85 M

LUSTIN

explore meuse



Deze wandeling voert langs enkele van de mooiste uitkijkpunten van de vallei van de Maas. Hou je ogen open en smeer je kuiten in!

Download de GPX-kaart en de praktische infofiche



Verantwoordelijke uitgever: Huis voor Toerisme Explore Meuse 2023 | Design: www.studioeventail.com

ROADBOOK

Deze wandeling is bewegwijzerd met de geel-rode tekens van de GRP 125 van aan het station van Lustin tot aan het uitzichtpunt Sibérie. Daarna volg je de rood-witte tekens van de GRP 126.

Volg de GR126 tot aan de kruising met de Rue de Sibérie. Neem de tweede straat links. Volg het pad tussen twee velden door. Het loopt naar de Rue Léon Dosimont. Ga op het eind van deze straat weer naar links en dan naar rechts op de Rue Emile Mahaux.

Neem bij het kruispunt het pad aan de linkerkant. Je daalt af door het bos. Blijf rechtdoor wandelen tot je aan de Route de Floreffe. Volg de weg gedurende minder dan 100 meter, steek voorzichtig over en ga rechtsaf in de richting van de parking van het college.

Beneden aan de parking neem je een pad naar rechts, dat je volgt door het bos.

Wanneer je aan het uitkijkpunt '7 Meuses' aankomt, volg je 100 meter de Rue des 7 Meuses. Ga linksaf op een bospad op en ga bij de volgende splitsing rechtsaf. Volg het wegje omlaag naar de Rue Bois Laiterie, ga rechtsaf en volg de rood-witte tekens van de GR126. Ga linksaf om de sluis in Rivière over te steken. Volg de GR126 tot aan het wachthuisje van Lustin.

Je kunt ook een variëte nemen. In dat geval wandel je nog 2 km verder (enkele reis) tot in het centrum van Profondeville. Dit dorp is zeker een bezoek waard!

Uitkijkpunt Sibérie

B

Dit uitkijkpunt ligt verborgen in de bocht van een weg. Je hebt er een prachtig uitzicht over het dorp Profondeville, de steengroeve van Lustin en de meanders van de Maas.

A

Uitkijkpunt Couleuvrine

Dit uitkijkpunt biedt een prachtig panorama over de sluis van Rivière en over de vallei van de Maas. Een aantal mooie villa's van de Maas catapulteren je terug naar de vorige eeuw.



©ExploreMeuse_AgenceVoilà

C

Uitkijkpunt 7 Meuses

Dit uitkijkpunt ligt 262 meter boven het niveau van de Maas. Het is de enige plek waar je de 7 meanders van de rivier kunt zien.

Op een heldere dag kun je ook de parapentes zien opstijgen. Ze starten aan het platform vlakbij het uitkijkpunt en laten zich voor je ogen meedrijven door de wind.




©ExploreMeuse_AgenceVoilà

E

Rotsen van Frêne

Voor dit uitkijkpunt hoeft je niet helemaal naar de top te klimmen. Desalniettemin is het best indrukwekkend! De rotsen domineren de Maas en steken 100 meter boven de rivier uit.

De hele site is van groot botanisch en geologisch belang. Je kunt hier verschillende plantengroepen zien, waaronder de zeldzame plant die bekend staat als de klimopbremaap. Wat de fauna betreft, heeft de slechtvalk hier zijn thuis gevonden. De zonnige muren worden bewoond door een grote populatie muurhagedissen.

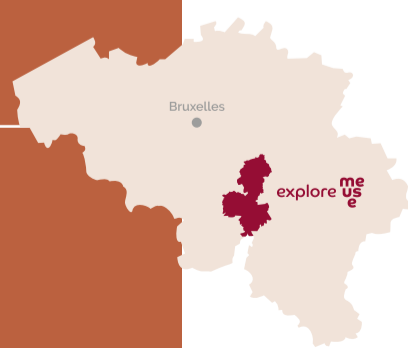


©ExploreMeuse_AgenceVoilà

DE GARE EN GARE

Huis voor Toerisme
Explore Meuse

Avenue Colonel Cadoux, 8
5500 Dinant
00 32 (0)82 22 28 70
info@exploremeuse.be



www.exploremeuse.be



explore meuse



Voor meer informatie over de te bezoeken sites en de openingstijden:
www.exploremeuse.be












WANDELING VAN DE UITKIJKPUNTEN 12

LUSTIN

14,8 km



LEGENDE

-  Station
-  Spoorlijn
-  Hoofdroute
-  Variant
-  Toeristische informatie
-  Openbare toiletten
-  Picknickplek
-  Uitkijkpunt
-  Bezienswaardigheid
-  Attractie
-  Opgepast

Tijdens het jachtseizoen kunnen sommige trajecten van de route afgesloten zijn.
Voor alle informatie betreffende jouw wandeling, neem je best contact op met het Huis voor Toerisme Explore Meuse
www.exploremeuse.be/nl/jachtkalender
of
www.chasseonweb.be

