

# DE GARE EN GARE

TERUG  
NAAR DE  
BELLE EPOQUE

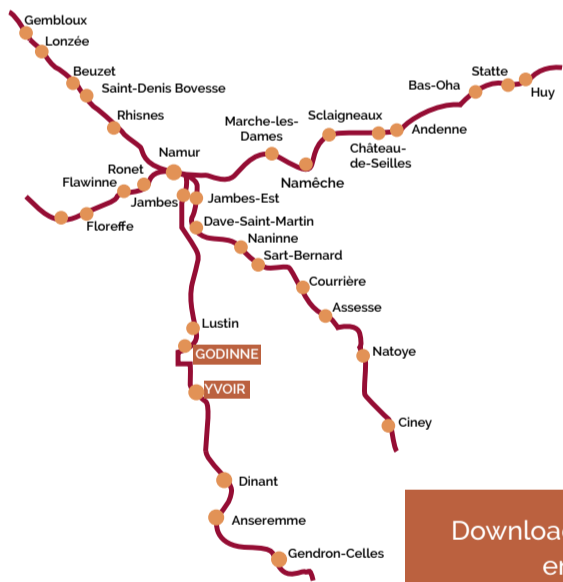
7  
7,4 KM

Max 158 M  
Min 86 M

YVOIR | GODINNE

explore  
me  
us  
e

©ExploreMeuse\_AgenceVoilà



Ontdek de charme van de prachtige villa's aan de oevers van de Maas, de schoonheid van de eilanden van Godinne en de majestueuze rotsen op deze wandeling tussen de Maas en de hoogvlakten.

Download de GPX-kaart en de praktische infofiche



Verantwoordelijke uitgever: Huis voor Toerisme Explore Meuse 2023 | Design: www.studioeventail.com

## ROADBOOK

Deze wandeling is niet bewegwijzerd.

Ga, met de rug naar het station van Yvoir en met het gezicht naar de Maas, links op de Avenue de la Champalle. Voor de brug neem je de linkerrijsstrook die eronderdoor loopt.

Op het einde van de weg ga je rechtsaf. Steek voorzichtig over. Ga rechts onder de brug door en volg terug de Maas naar het beginpunt. Ga bij het station rechtdoor over de Avenue de la Champalle. Volg de rivier en geniet van het uitzicht op het **eiland van Yvoir**.

Volg de Avenue Doyen Roger Woine tot aan de oversteekplaats voor voetgangers op het puntje van het eiland. Steek over om zo op het fietspad langs de spoorlijn te komen. Ga rechtsaf en wandel door het tunneltje. Ga linksaf op de loopbrug over de Bocq. Volg het pad schuin over de speelplaats.

Draai af naar links en dan naar rechts op de Rue de l'Hôtel de Ville. Aan de linkerkant zie je de **Sint-Elooiskerk** in klassieke stijl en aan de rechterkant het gemeentehuis, een oud gebouw met een koetspoort. Op het kruispunt ga je linksaf op de Rue Colonel-Tachet-des-Combes om voor de kerk verder te wandelen.

Sla linksaf op de Place des Combattants. Blijf rechtdoor stappen (Rue puits du champ). Steek via de brug de spoorlijn over. Zo kom je aan de Maas.

Ga naar rechts op de Rue de la Fenderie. Volg de Maas langs de Avenue de Fidevoye tot aan de sluis van Hun. Aan deze sluis neem je het tunneltje dat verborgen ligt tussen 2 hagen. Je stapt zo onder de spoorlijn door om dan naar links af te slaan. Misschien zie je bergbeklimmers op de **Rocher du Paradou**.

Volg het pad, dat steil naar rechts klimt. Wees voorzichtig, want de rotsen kunnen glad zijn. Er is een touw om je te helpen. Eenmaal boven geniet je aan het **Croix d'Al Faux** van een panoramische uitzicht.

Ga rechtsaf op het pad tussen twee tuinen. Op de geasfalteerde weg ga je terug naar rechts. Volg het pad Croix d'Al Faux, dat een lichte bocht maakt. Blijf rechtdoor wandelen. Op het einde van het pad neem je een onverharde weg aan je linkerkant. Neem bij de **Sint Rochus-kapel** de tweede afslag rechts (Rue Saint Roch). Na 100 meter zie aan je linkerkant een oprit tussen twee privéparkeerplaatsen. Neem deze weg. Op de parking van de winkel stap je in de richting van de weg tot aan het zebrapad. Ga naar rechts en neem op de rotonde de weg links die naar beneden loopt (Rue Eugène Ysaye).

Bij de Y-splitting (met de overweg aan je linkerkant) wandel je rechtdoor. Volg het pad langs de spoorlijn (Sentier de Mariencourt) en ga op het einde van het pad links onder de tunnel. Op het jaagpad ga je slinksaf. Volg de Maas gedurende 800 m.

Rechts zie je de **3 eilanden van Godinne**.

Ten slotte ga je linksaf op een steegje ter hoogte van de punt van het grote eiland. Het station van Godinne ligt er tegenover.

### A De villa's van de Maas

Tijdens jouw wandeling langs de rivier, kom je villa's tegen die gebouwd zijn aan het begin van de XIX<sup>e</sup> en XX<sup>e</sup> eeuw. In die periode ontwikkelde de Maasvallei zich als vakantieoord en knooppunt van spoorlijnen. De villa's zijn soms extravagant. Het zijn de stille getuigen van de levensstijl die burgerlijke families uit Brussel, Bergen of Charleroi er in die tijd op na hielden.



### B Het eiland van Yvoir

Er is een speelplein, een peuterbad, een natuurgebied om vogels te observeren en een aangenaam terras waar het heerlijk vertoeven is.

Je kunt er ook een kajak of waterfiets huren. Je bereikt dit unieke recreatie-eiland in Wallonië door het automatisch veerbootje te nemen.



### C De eilanden van Godinne

De eilanden van Godinne zijn 3,34 hectare groot. Ze zijn als Natura 2000-zone een beschermd gebied. Je kunt er verschillende vogelsoorten observeren.



### D De oude boerderij van Godinne en het archeologisch museum

Het Archeologisch Museum van de Bovenmaas is ondergebracht in de oude boerderij van Godinne, die dateert uit de XVI<sup>e</sup> eeuw.

Het museum is zo ontworpen dat je er een echte wandeling maakt langs de oevers van de Maas. Bezoekers maken een reis door de tijd met heel wat archeologische vondsten, van de prehistorie tot de late oudheid.

Aarzel niet om er binnen te stappen !



# DE GARE EN GARE

Huis voor Toerisme  
Explore Meuse

Avenue Colonel Cadoux, 8  
5500 Dinant  
00 32 (0)82 22 28 70  
info@exploremeuse.be



www.exploremeuse.be



explore  
me  
us  
e



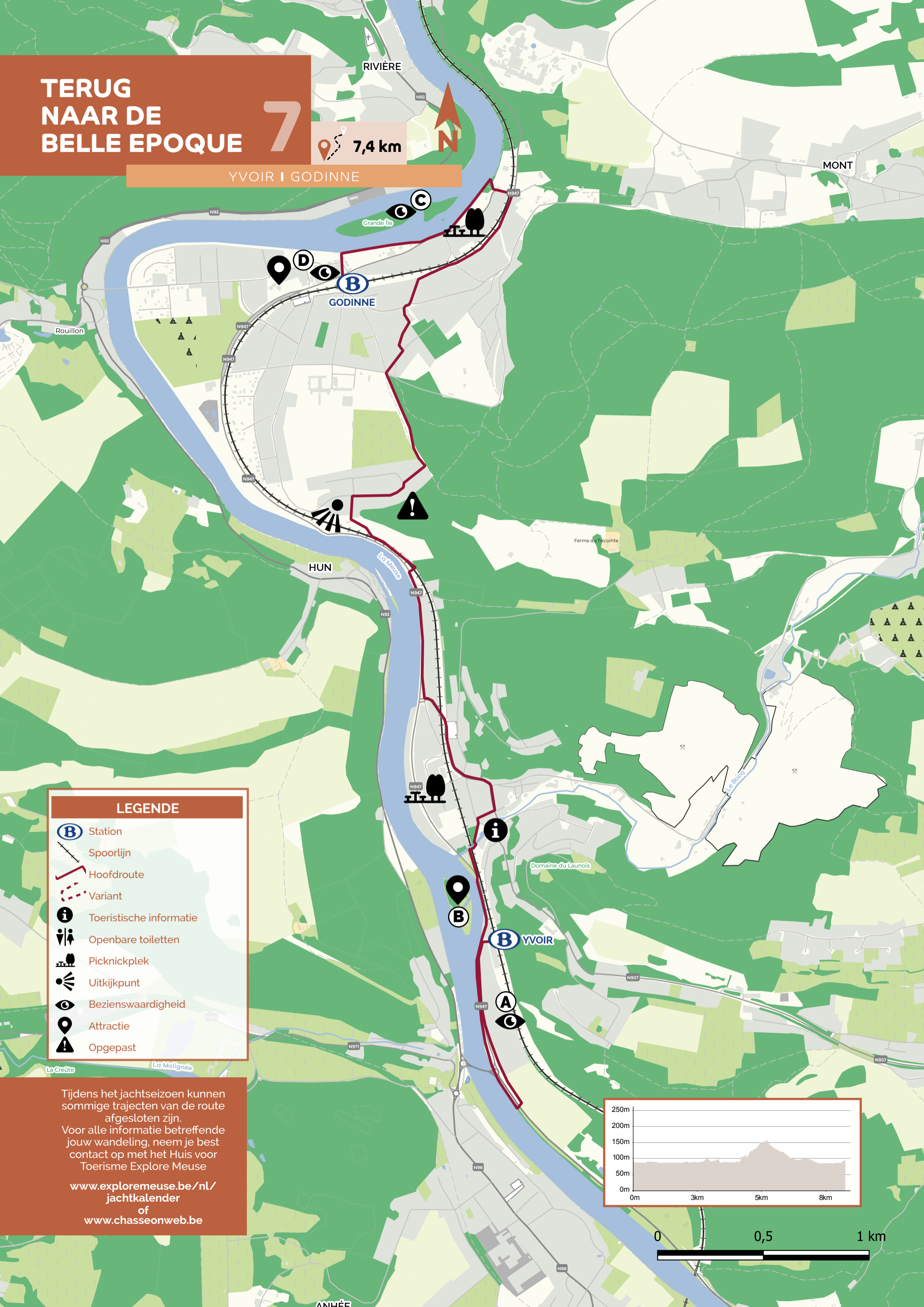
Voor meer informatie over de te bezoeken sites en de openingstijden :  
www.exploremeuse.be

# TERUG NAAR DE BELLE EPOQUE

# 7

7,4 km

YVOIR | GODINNE



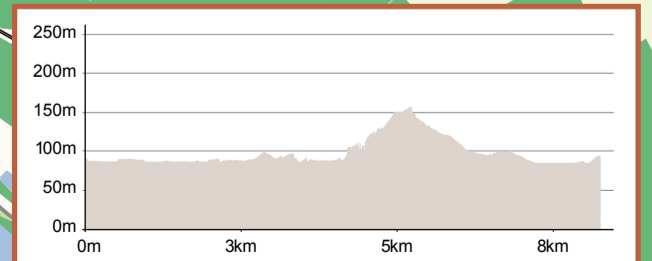
## LEGENDE

- Station
- Spoorlijn
- Hoofdroute
- Variant
- Toeristische informatie
- Openbare toiletten
- Picknickplek
- Uitkijkpunt
- Bezienswaardigheid
- Attractie
- Opgepast

Tijdens het jachtseizoen kunnen sommige trajecten van de route afgesloten zijn.

Voor alle informatie betreffende jouw wandeling, neem je best contact op met het Huis voor Toerisme Explore Meuse

[www.exploremeuse.be/nl/jachtkalender](http://www.exploremeuse.be/nl/jachtkalender)  
of  
[www.chasseonweb.be](http://www.chasseonweb.be)



0 0,5 1 km